



# CXM TRAIL ATALAYA DEL MUERTO

## Anexo 1, Modificación Trazado



# CXM TRAIL ATALAYA DEL MUERTO HUÉSCAR

**10 OCTUBRE 2021**

<b>TRAIL 25KM</b> <b>1300M+</b>	Inscripciones: Global Tempo  CXM Trail Atalaya del Muerto	<b>MINI TRAIL 12KM</b> <b>700M+</b>
------------------------------------	---	--

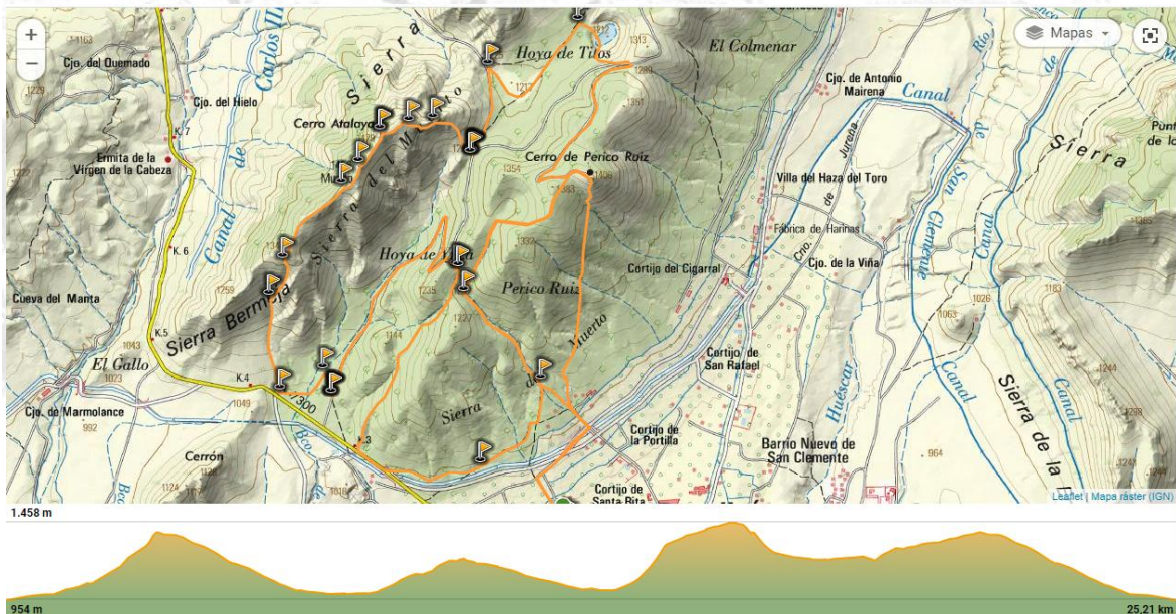


# CXM TRAIL ATALAYA DEL MUERTO

Desde la Organización de la CxM Atalaya del Muerto, tenemos que comunicar que ha fecha del 24/09/2021 se nos confirma desde el área de Uso Público de la Agencia de Medio Ambiente de la necesidad de cambiar una parte del trazado original de la CxM.

Desde nuestro pesar, pero siempre atendiendo al respeto y protección del medio ambiente, procedemos a la modificación del trazado original de la CxM Atalaya del Muerto, seguimos conservando nuestra subida a la Atalaya, que hará del disfrute de los/as participantes de la carrera. La prueba sigue transcurriendo por los caminos y senderos de la sierras del entorno de Huéscar.

## Nuevo Track Trail Largo





# CXM TRAIL ATALAYA DEL MUERTO



El trazado sigue manteniendo su esencia, con su subida directa de Perico Ruiz que dejarán las piernas preparadas y listas para afrontar la subida a la Sierra del Muerto con la vista a su Atalaya, fortificación morisca de puesto vigía, que nos dejare recorrer los encantos de las Sierras del entorno de Huéscar, pasando cerca de la Hoya Titos, una dolina de espectaculares dimensiones que nos hará apretar las piernas en su corta pero intensa subida.

Trazado Final con 25km y una altitud acumulados de 1300mts+, con una dificultad y exigencia física alta. Estará compuesto el recorrido por 6 avituallamientos que detallaremos a continuación, tendremos puntos de control durante el trazado y puntos de cruce y separación de los dos trazados largo y corto donde los voluntarios de la organización nos ayudarán al buen desarrollo.





# CXM TRAIL ATALAYA DEL MUERTO

## Avituallamientos Trail Largo,

AV1---km3.7, **LIQUIDO**, en comienzo de bajada zona del Collado de Perico Ruiz.

AV2---km 8.2, **LIQUIDO/SOLIDO**, en comienzo subida en el inicio de sendero por carretera de hoya Yuza.

AV3---km 12.5, **LIQUIDO**, en falso llano de subida, en el cruce del camino de perico Ruiz.

AV4---km 16.5, **LIQUIDO/SOLIDO**, después de bajada senda Atalaya del Muerto

AV5 ---km 21, **LIQUIDO/SOLIDO**, en comienzo bajada collado de perico Ruiz. Se comparte con AV1

AV6---km 25, Meta, **LIQUIDO/SOLIDO**

Enlace wikiloc:

<https://es.wikiloc.com/rutas-carrera-por-montana/cxm-atalaya-del-muerto-apoyo-sore-sendero-sierra-del-muerto-con-puntos-de-interes-84608454>

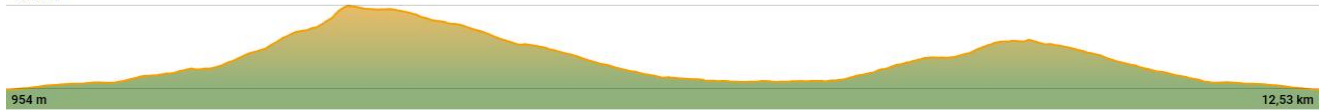
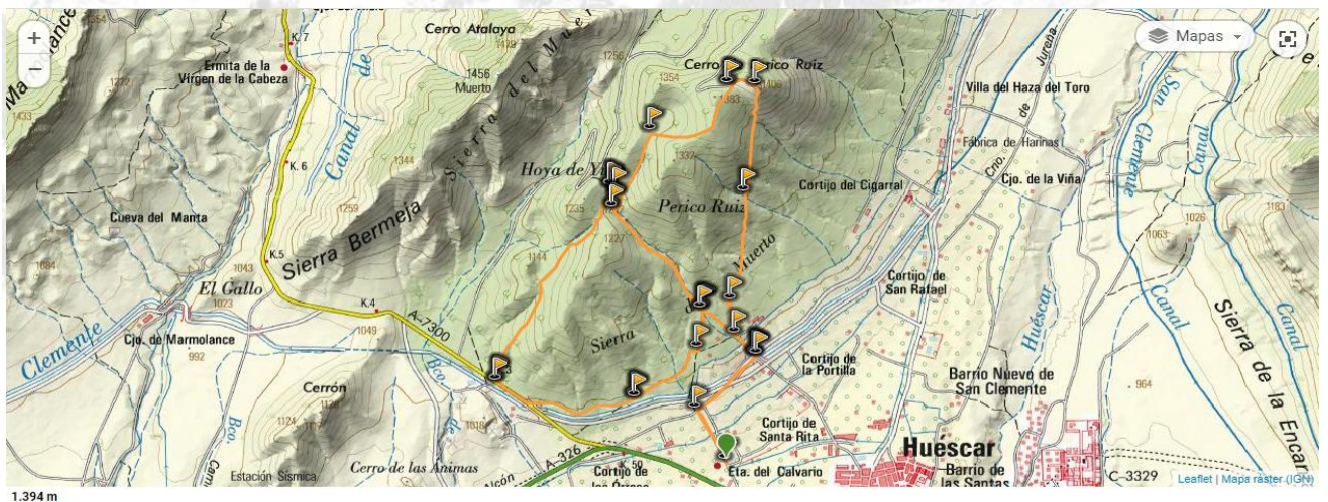




# CXM TRAIL ATALAYA DEL MUERTO

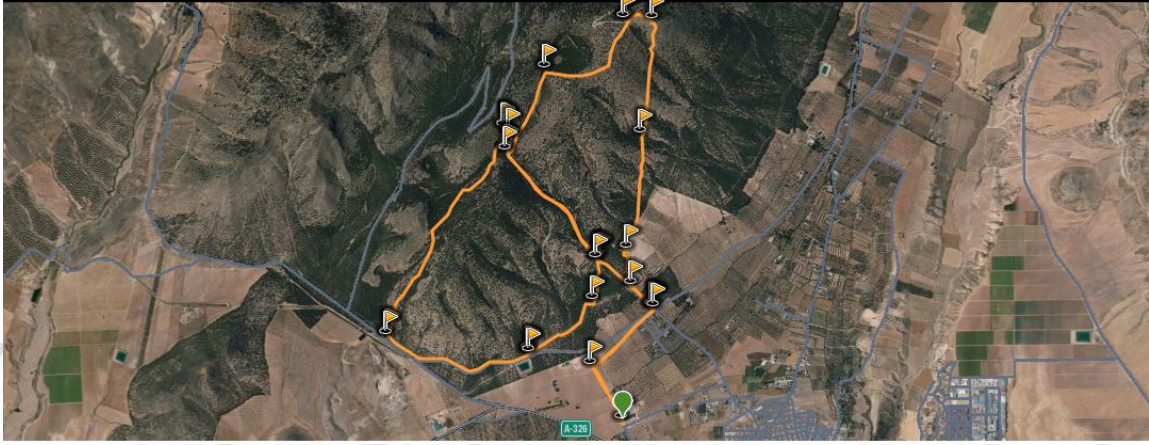
## MiniTrail-Senderismo Track

Mantenemos recorrido con un trazado de unos 12km y 700mtrs+ que será compartido con los corredores del Trail Largo y de los participantes del Senderismo. Tenemos una primera subida con la Directa a perico Ruiz, subida exigente que nos preparan para realizar una bajada por el sendero de las Aguas Potables dentro de la ruta del Geoparque que nos dejara las piernas preparadas para realizar un llaneo rápido por el sendero paralelo al canal que nos llevará a la última subida en el km8.2 y nos dejaremos caer por el sedero de las potables hacia la piscina municipal donde tendremos la Meta.





# CXM TRAIL ATALAYA DEL MUERTO



Enlace Wikiloc:

<https://es.wikiloc.com/rutas-carrera-por-montana/mini-trail-senderismo-conforme-ruta-sendero-sierra-del-muerto-84602984>

## Avituallamientos Minitrail-Senderismo,

AV1---km 3.7, **LIQUIDO**, en comienzo de bajada zona del Collado de Perico Ruiz.

AV2---- km 8.2, **LIQUIDO/SOLIDO**, en comienzo subida en el inicio de sendero por carretera de hoya Yuza.

AV3--- Meta, **LIQUIDO/SOLIDO**





# CXM TRAIL ATALAYA DEL MUERTO

## Señalización,

Ambos recorridos estarán en todo su trazado bien marcados y señalizados con señales indicativas de dirección como de sentido y avance de la carrera.

Tendremos Flechas indicadoras de los trazados con los colores correspondientes a la modalidad de recorrido, así tendremos:

- Recorrido Track Largo: "ROJO"



- Recorrido Corto, Minitrail: "AZUL"



- Recorrido Senderistas: "VERDE"





# CXM TRAIL ATALAYA DEL MUERTO

